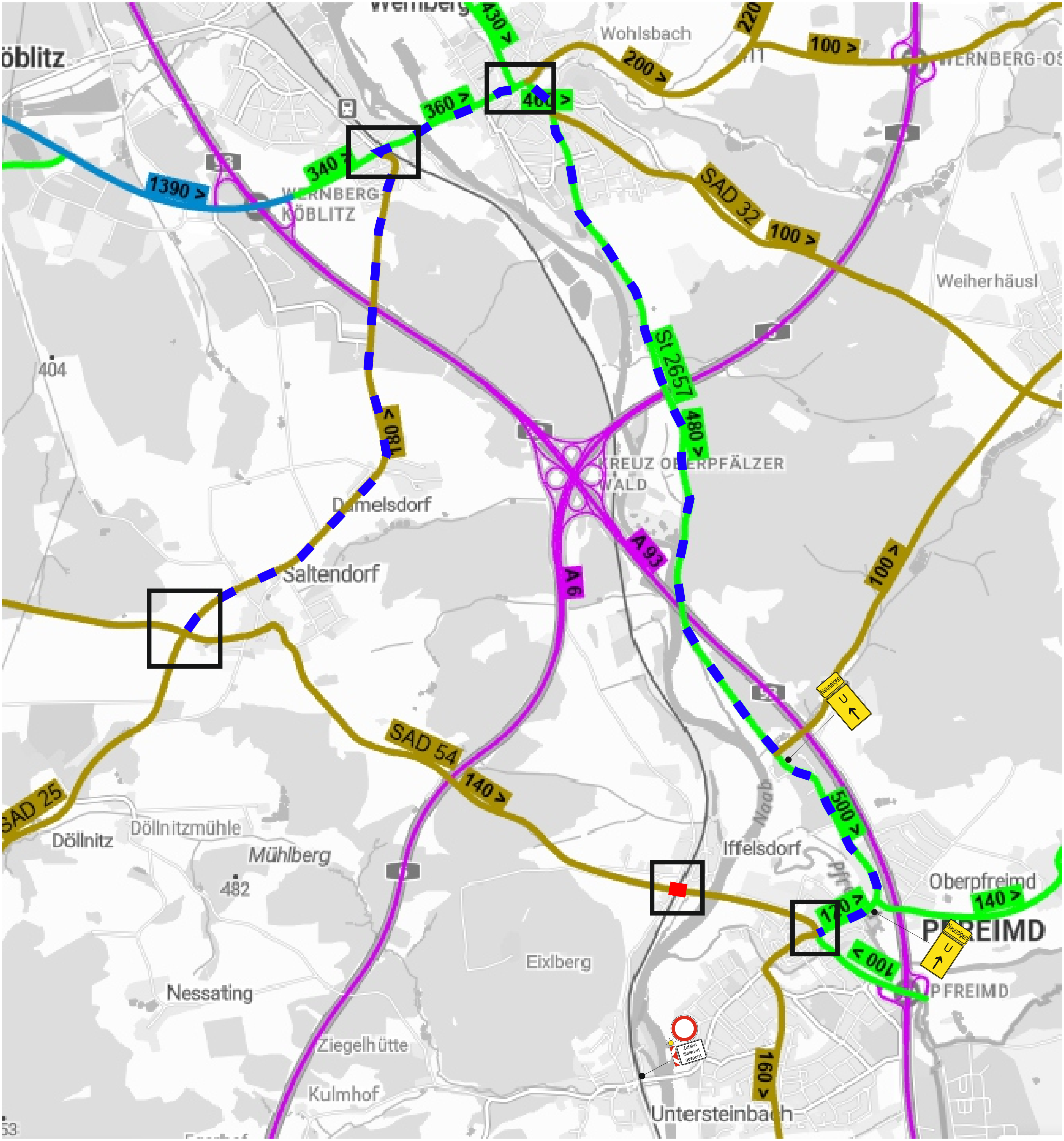
Wernberg
Köblitz
Wohlsbach
WERNBERG-OST
WERNBERG-KÖBLITZ
1390 >
340 >
360 >
430 >
400 >
200 >
220 >
100 >
SAD 32
100 >
Weiherhäusl
404
St 2657
480 >
180 >
KREUZ OBERPFÄLZER WALD
Damelsdorf
Saltendorf
A 6
A 93
100 >
Neunaigen
U
SAD 54
140 >
500 >
SAD 25
Döllnitz
Döllnitzmühle
Mühlberg
482
Iffelsdorf
Naab
Pfreimd
Oberpfreimd
140 >
120 >
PFREIMD
Neunaigen
U
100 >
PFREIMD
Eixlberg
Nessating
Ziegelhütte
Zufahrt Iffelsdorf gesperrt
Kulmhof
160 >
Untersteinbach
53

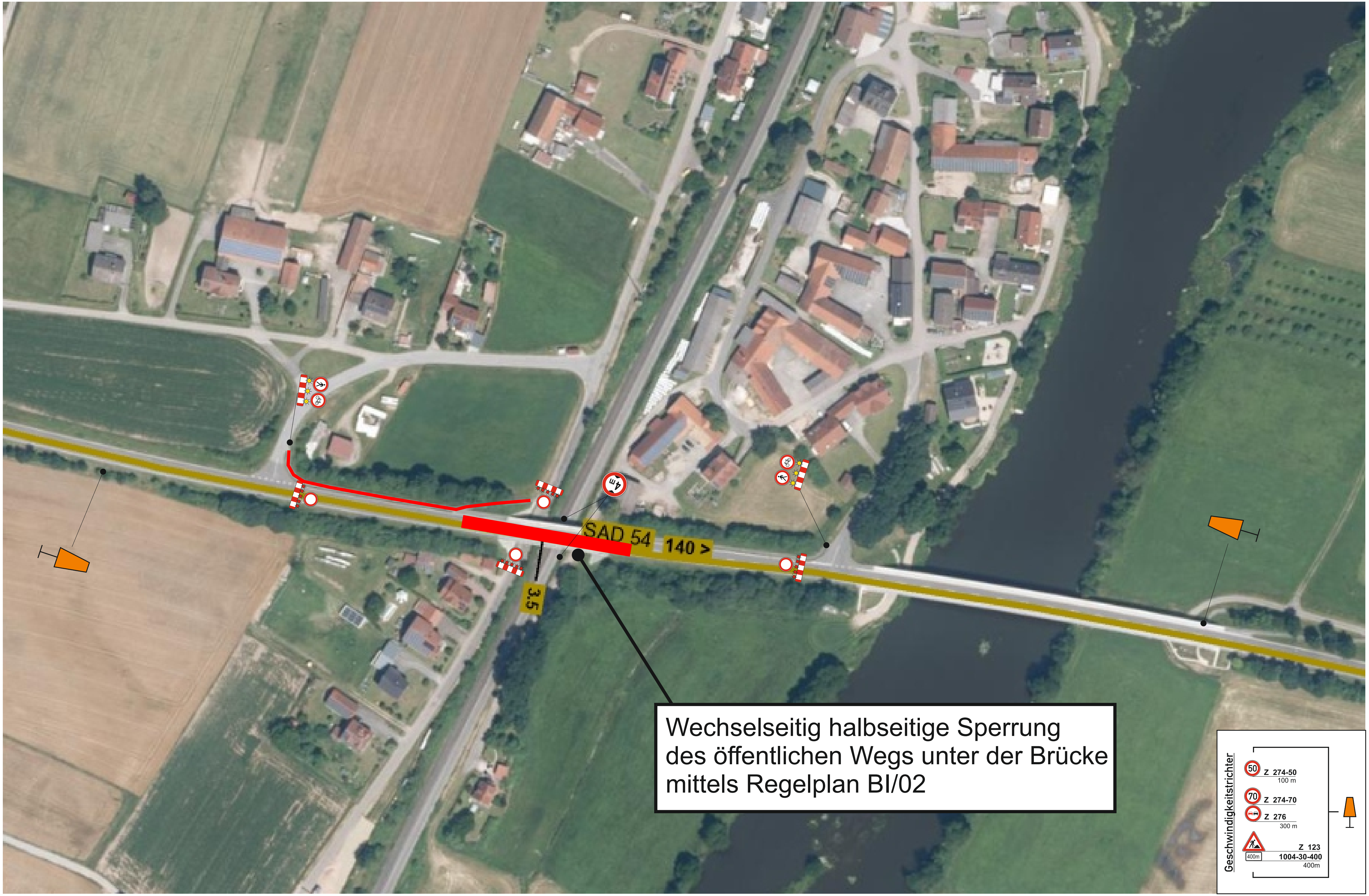
4m
SAD 54
140 >
3.5
Geschwindigkeitstrichter
Z 274-50
100 m
Z 274-70
Z 276
300 m
Z 123
400m
1004-30-400
400m

Wechselseitig halbseitige Sperrung des öffentlichen Wegs unter der Brücke mittels Regelplan BI/02

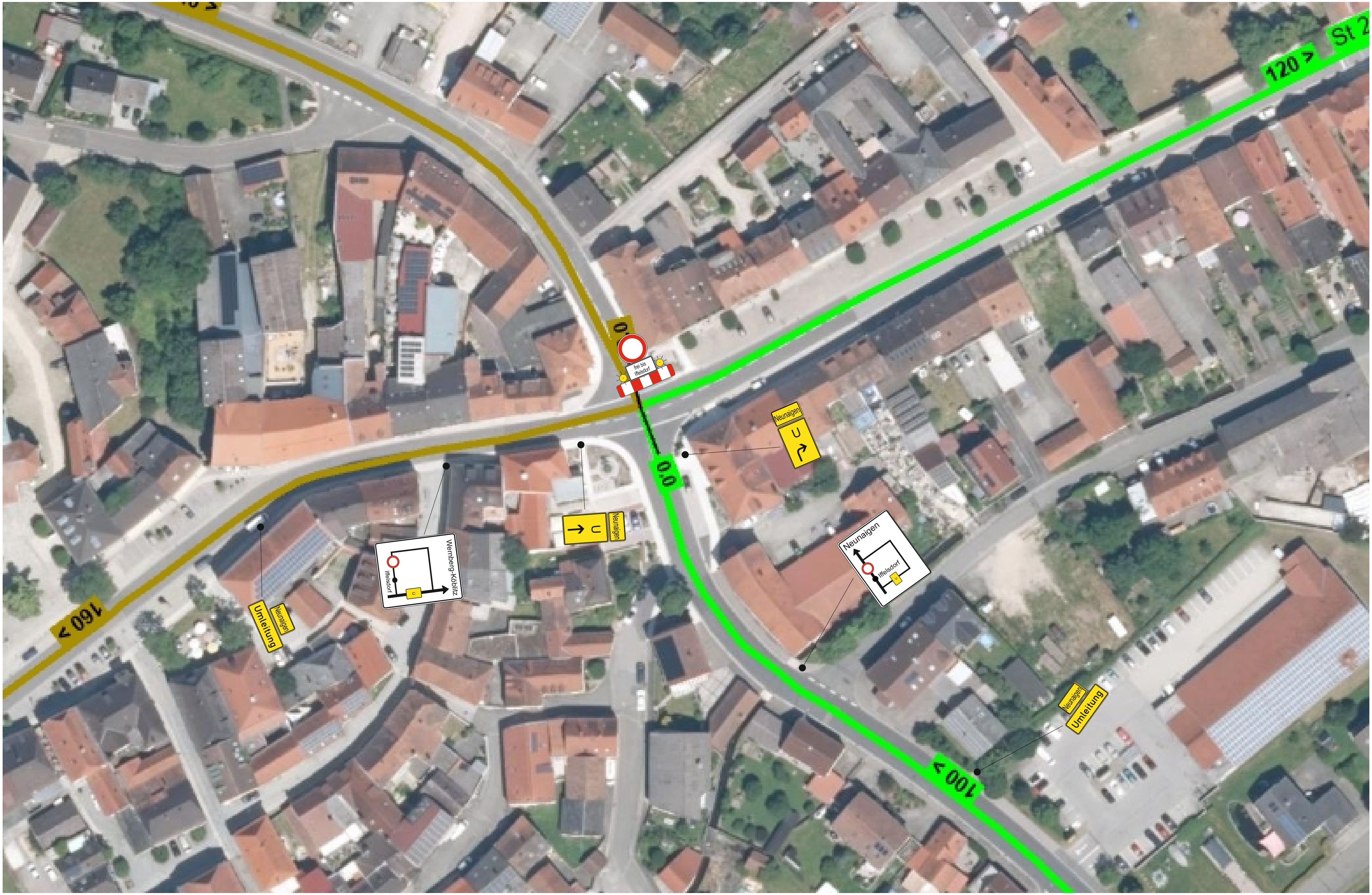
St 2
120 >
0.0
frei bis Iffelsdorf
0.0
Neunaigen
U
Neunaigen
U
Wernberg-Köblitz
Iffelsdorf
U
Neunaigen
Iffelsdorf
U
Umleitung
Neunaigen
160 >
Neunaigen
Umleitung
100 >

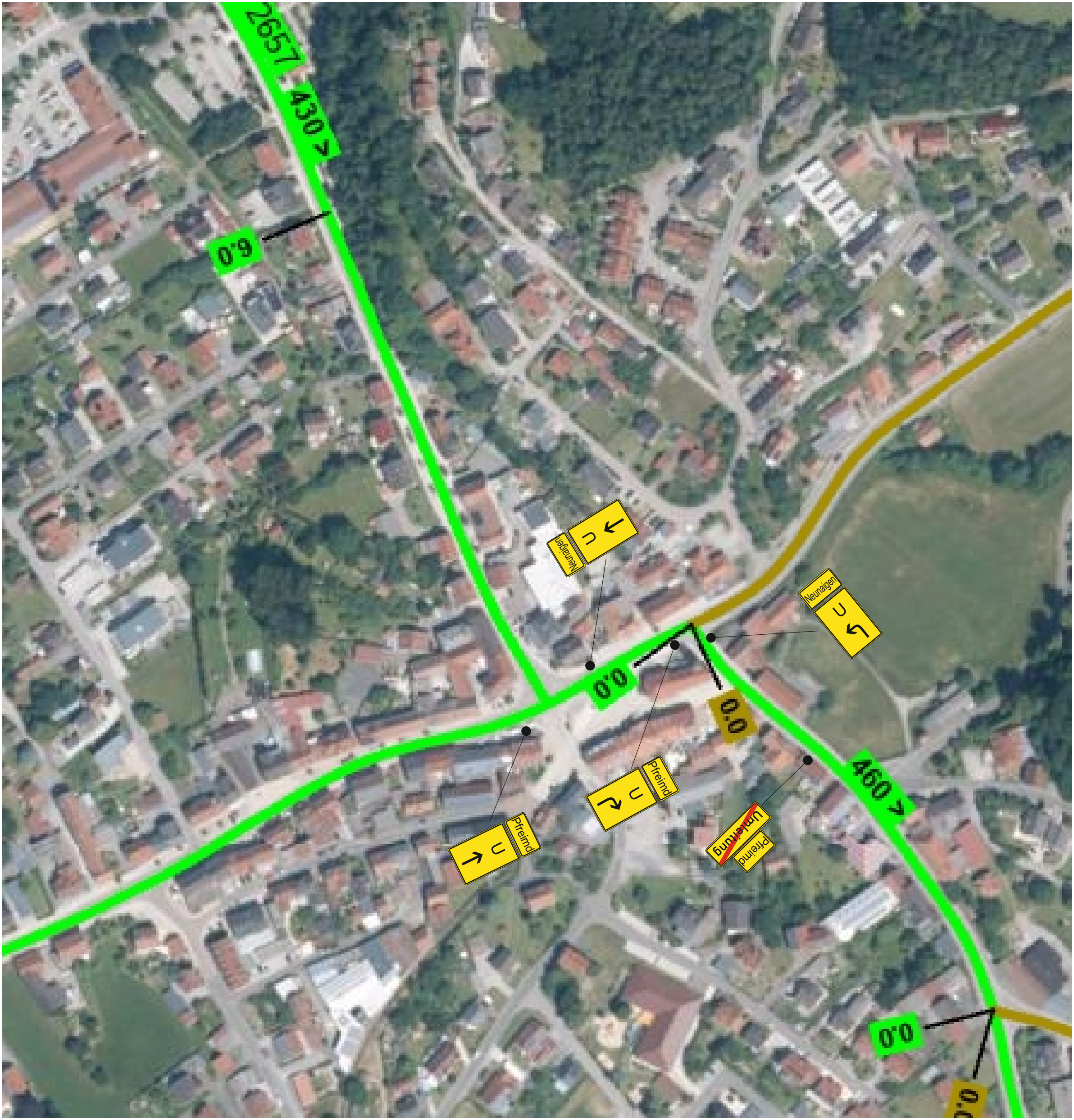
2657
430 >
6,0
0,0
0,0
460 >
0,0
0,0
U
Neunaigen
U
Neunaigen
U
Pfreimd
U
Pfreimd
~~Umleitung~~
Pfreimd

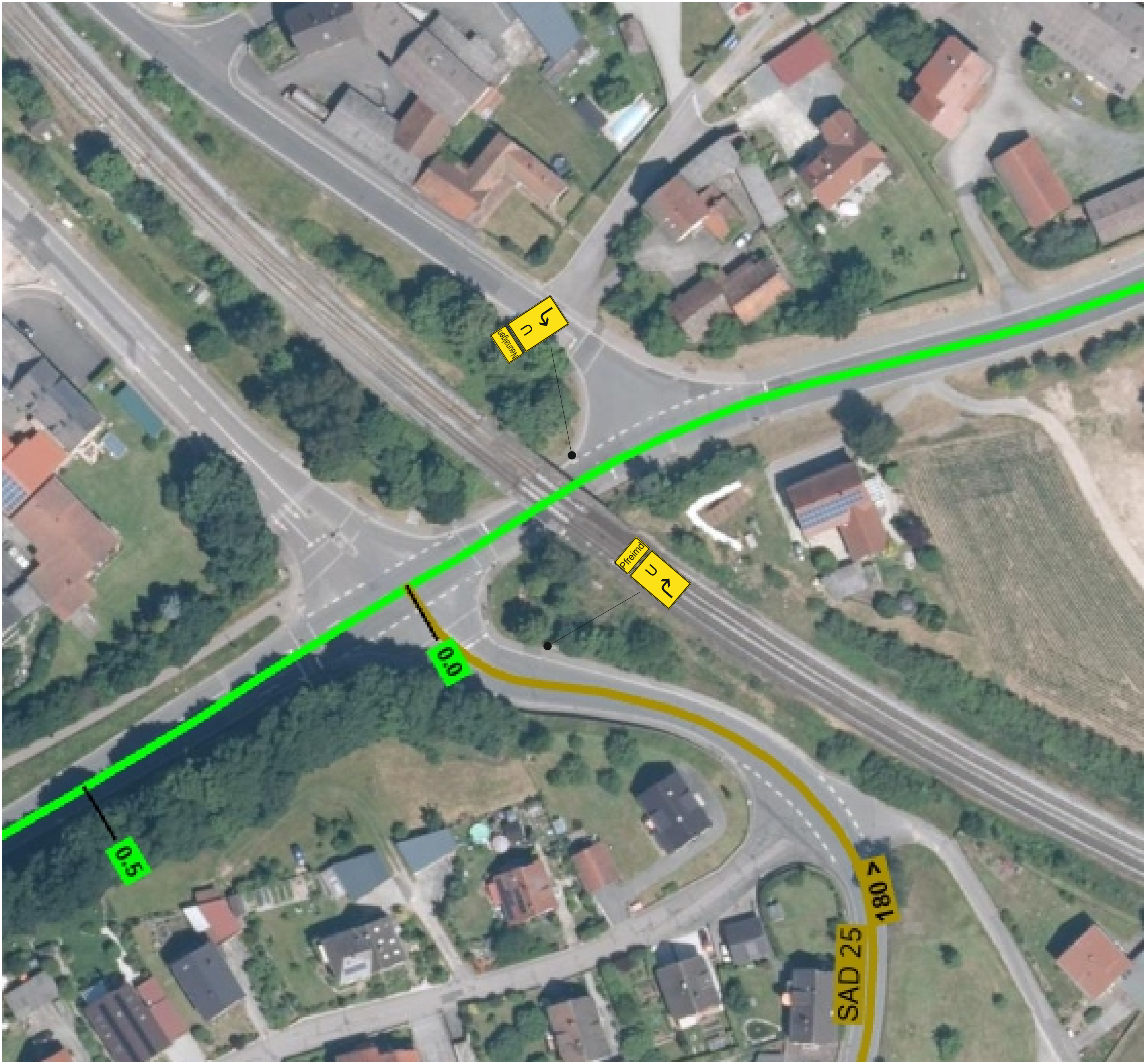
Neunaigen
U
Pfreimd
U
0.0
0.5
SAD 25
180 >

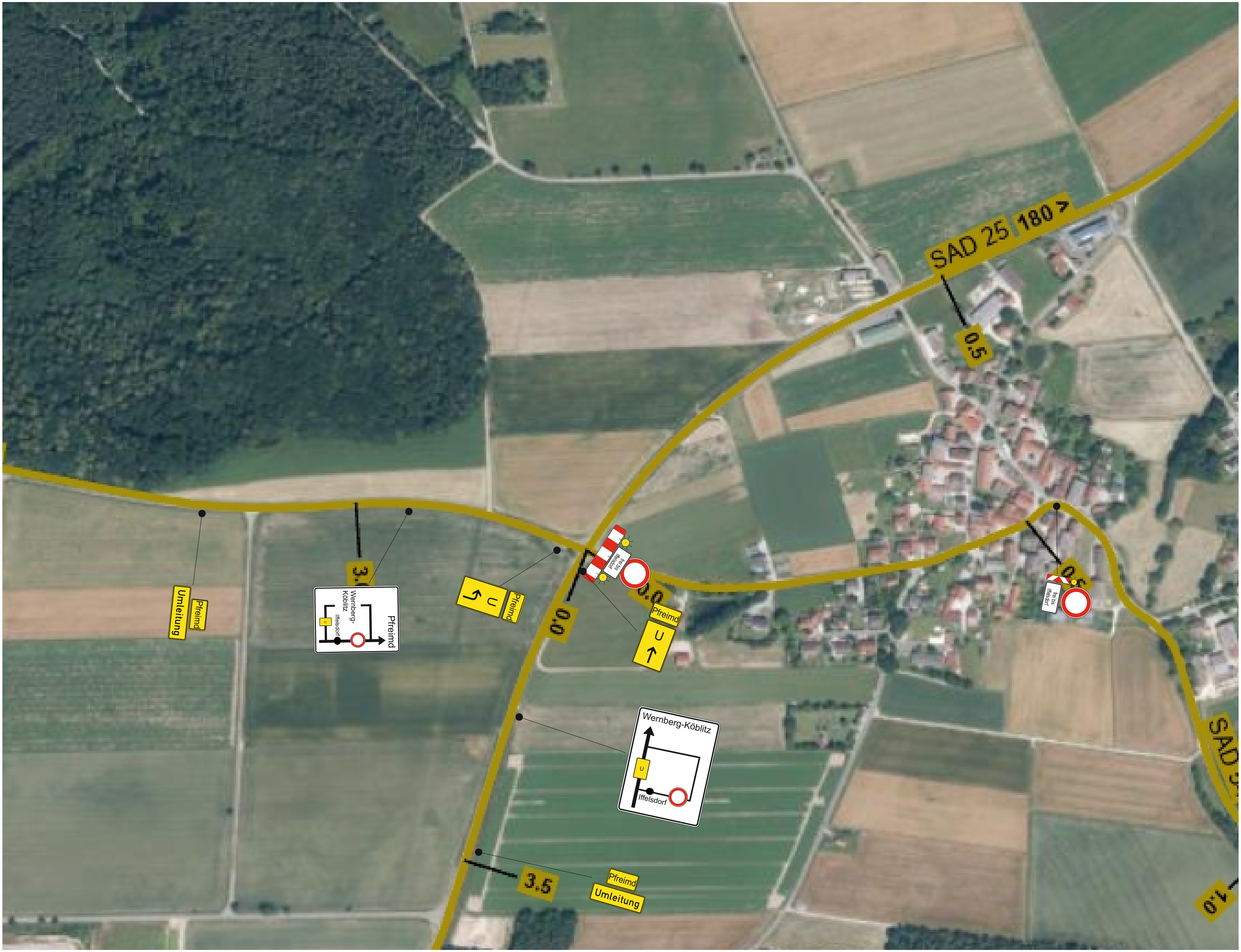
SAD 25
180 >
0.5
0.5
1.0
SAD 3
3.
0.0
0.0
3.5
Pfreimd
Umleitung
Wernberg-
Köblitz
Iffelsdorf
U
Pfreimd
U
Pfreimd
frei bis
Iffelsdorf
Pfreimd
U
frei bis
Iffelsdorf
Wernberg-Köblitz
U
Iffelsdorf
Pfreimd
Umleitung

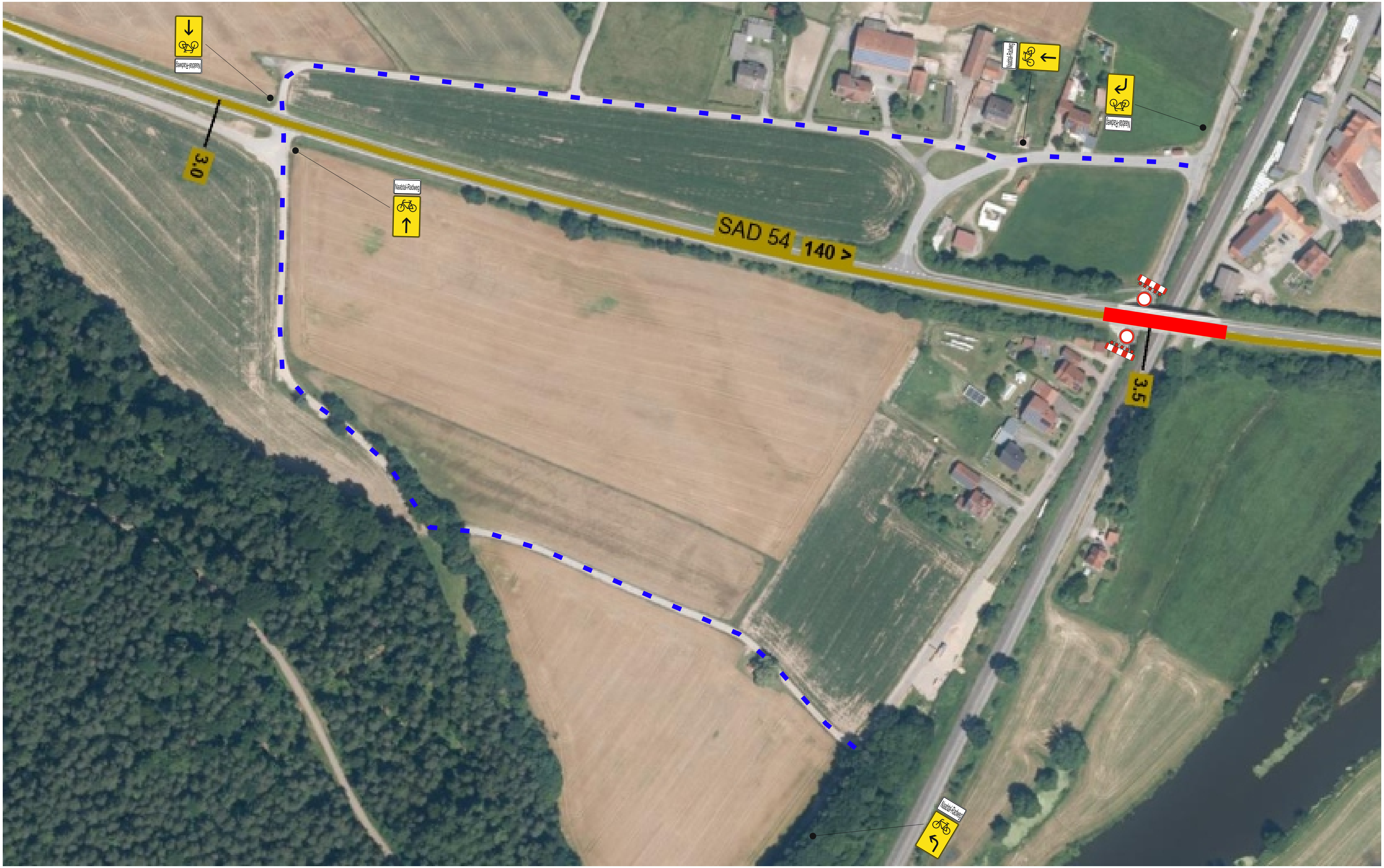
Naabtal-Radweg
3.0
Naabtal-Radweg
Naabtal-Radweg
Naabtal-Radweg
SAD 54
140 >
3.5
Naabtal-Radweg